Проводятся сейсмологические исследования на территории “Янги Андижон”

Научные сотрудники Института сейсмологии им. Г.О.Мавлянова АН РУз в целях выполнения задач, поставленных Постановлением Президента Республики Узбекистан от 12 июля 2021 года ПП-5180 “О мерах по эффективной организации работ по строительству города “Янги Андижон”, проводят сейсмологические, сейсмотектонические и инженерно-сейсмологические изыскания для создания карты сейсмического микрорайонирования территории города “Янги Андижон”, занимающей 4000 га.



С целью оценки сейсмичности территории в 5 пунктах установлены сейсмометрические посты. В настоящее время идёт регистрация землетрясений, происходящих в районе исследования и

прилегающих территориях, данные сейсмостанций используются при анализе сейсмической активности строительной площадки. Также проведена сейсморазведка в 332 пунктах и электроразведка в 80 пунктах. В настоящее время в районе исследований зарегистрированы микросейсмические волны в 200 пунктах, по результатам полученных данных проводятся исследования по оценке сейсмической интенсивности в каждом пункте. Полученная карта послужит основой для проектно-строительных работ при строительстве города “Янги Андижон”.





Для справки, согласно генеральному плану нового города, на 4000 га будет проживать 411 тысяч человек, планируется построить 1439 га многоэтажных жилых массивов, торговых центров и малых промышленных зон, 1820 га зеленых насаждений и 223 га сервисных зон.